



Route OOCW 2011


VRW = voorrangsweg
VKL = verkeerslicht
LI = Links en **RE** = Rechts
WW = wegwijzer

Verlaat parkeerplaats in aangegeven richting

1. Rotonde 3e afslag "Hertogensingel"
2. VKL rechtdoor
3. Rotonde 3e afslag "Vierhoeksingel"
4. Rotonde 2e afslag "Leygraaf" (tankstation)
5. 2e weg Li "Braakstraat"
6. VKL Re "Kromstraat"
7. Wordt "Vlasgaard"
8. Li "Amsteleindstraat"
9. Einde Re en meteen Li blijft "Amsteleindstraat"
10. Re aanhouden wordt "Vreestraat"
11. Einde Li "Kepkensdonk"
12. Meteen Re "Polderweg"
13. Einde Li "Kerkdijk"
14. 1^e Re "Heeseindseweg"
15. 1^e Li "Tweede Polderweg"
16. Einde Re "Heeseind"
17. "Kruisstraat"

Kruisstraat is een agrarisch dorp in de gemeente 's-Hertogenbosch en behoort tot het stadsdeel Rosmalen Noord. Evenals Rosmalen ligt Kruisstraat in het Maasland. Tot 1996 behoorde Kruisstraat bij de voormalige gemeente Rosmalen.


De naam van het dorp is te danken aan de twee doorgaande wegen van Kruisstraat, die een kruis vormen. Van deze wegen is het de winterdijk die in oost-westelijke richting loopt. Deze bood bescherming tegen het water van de Maas. Ten noorden van Kruisstraat bevindt zich de laaggelegen en vlakke *Polder van den Eigen en Empel*, en naar het zuiden toe is er een hogergelegen dekzandrug waarop zich enkele landgoederen van zorginstellingen bevinden en ook bossen en heiderestanten.

18. Bij WW Li 'Oss 's-Hertogenbosch'
"Vliertwijksestraat" 
19. Spoor over blijft "Vliertwijksestraat"
20. Rotonde 2^e afslag blijft "Vliertwijksestraat"
21. Snelweg oversteken
22. Na viaduct 1^e Re (tegenover weg naar Autotron)
23. Weg Li volgen "Veedijk"
24. Brug over
25. Einde Re "de Loofaert"
26. Einde Li voorrangsweg oprijden. **LET OP!!!**
"Berlicumseweg"
27. Links staat kasteel 'WAMBERG'

De Wamberg is een bosrijk landgoed van ongeveer 182 ha groot. Er zijn speelhuizen, boerderijen, een tuinmanswoning en een koetshuis met een poort. Ook zijn er vijvers die onderling met elkaar in verbinding staan. Het gebied is in de tweede helft van de 14e eeuw ontgonnen. De **Wambergse Hoeve** (ook wel *Grote Wamberg* genoemd) is de oudste boerderij en dateert uit de 14e eeuw. Aan de oostzijde van het terrein staat een schitterend bewaard gebleven speelhuis genaamd 'Eikenlust'. Dit pand heette vroeger *Nieuwe Wamberg* en komt al voor in geschriften van 1370.

In de 16e eeuw werd op De Wamberg een herenhuis gebouwd. In het huidig kasteel zijn daar nog sporen van terug te vinden. Tegen de hoeve is rond 1550 een koets- en jachthuis gebouwd. De toegangspoort is het enige recente onderdeel van de gebouwen, deze dateert van ongeveer 1900. De portierswoning dateert uit de 19e eeuw.



28. Re richting 'Veghel, Den Dungen'

"Beusingsedijk" 

29. VKL rechtdoor "Poeldonk" 

30. "Den Dungen"

Den Dungen is een dorp in de provincie Noord-Brabant, gelegen in de Meierij van 's-Hertogenbosch. Den Dungen had op 1 januari 2005 samen met Maaskantje 6040 inwoners. Het dorp hoort sinds de gemeentelijke herindeling van 1996 bij de gemeente Sint-Michielsgestel, daarvoor was het een zelfstandige gemeente. Het dorp Maaskantje zit tegen Den Dungen aangeplakt; Den Dungen en Maaskantje lijken één dorp, maar dat is zeker niet zo. Den Dungen en Maaskantje behoren wel tot dezelfde Parochie. Die van Jacobus de Meerdere (Den Dungen). Het hoorde tot 1996 echter niet bij de gemeente Den Dungen, maar bij de gemeente Sint-Michielsgestel.

31. Wordt "Litsersstraat"
32. Na Garage Schuurmans 1^e Li "Groot Grinsel".
33. Rechts ziet U de cafetaria van New Kids. 
34. Einde Re "Pilotenstraat"
35. Einde Li en direkt weer Re "Monsieur Godschalkstraat"
36. Kruising Re "Grinsel"
37. Einde Li wordt "Maaskantje"  (tankstation)
38. Bij handwijzer 'Schijndel 6' rechtdoorrijden (is Li en direkt Re) "Zandstraat" wordt "Woudseweg" wordt "Zijweg Dungen"
39. Rotonde 2^e afslag "Gestelseweg"
40. "Sint Michelsgestel"



Route OOCW 2011

Sint-Michielsgestel (1314) is een plaats in de provincie Noord-Brabant, gelegen in de Meierij van 's-Hertogenbosch. Sinds 1996 maakt het deel uit van de gemeente Sint-Michielsgestel, samen met onder andere Den Dungen (1810) en Berlicum (1238).

Door de dorpskern stroomt de rivier de Dommel. Even buiten het dorp is de beltmolen De Genenberg te vinden, die is verbouwd tot woning. Het dorp Sint-Michielsgestel had op 1 januari 2007 10.354 inwoners.

41. 3e Li richting Gemonde "Gemondseweg"
42. 1^e Li "Vogelenzang" wordt "Nachtegaalstraat" wordt "Vogelenzang"
43. Wordt "Oetelaarstraat"
44. Kruising Re "Oetelaar" wordt "Hermalen"
45. VRW oversteken "Achterste Hermalen" **Let op !!!!**
46. 2^e Li "Langstraat"
47. Weg blijven volgen
48. "Schijndel"

Schijndel (Schijndels dialect: Skèndel) is een groot dorp in de provincie Noord-Brabant, gelegen in de Meierij van 's-Hertogenbosch. Schijndel is de hoofdplaats van de gelijknamige gemeente, waarvan Wijbosch een kerkdorp vormt.

In 1299 wordt Schijndel voor het eerst vernoemd als *Skinle*.

Schijndel zou zijn naam te danken hebben aan een eikenbos, waar men in die tijd schors (skin) ging halen voor het bereiden van run (een materiaal dat gebruikt werd bij het looien van huiden). Andere bronnen spreken van een schijn (spook) en loo (bos): spookbos.

49. Bij 'Mutsears bikes' Re "Europalaan"
50. VRW Li "Structuurweg"
51. Ronde 2^e afslag
52. Ronde 2^e afslag
53. VKL Re richting "Wijbosch"
54. "Wijbosch"

Wijbosch (Brabants: *Wèppus*) is een kerkdorp in de gemeente Schijndel. Het ligt aan de weg van Schijndel naar Veghel. Vlak bij het kerkdorp bevindt zich een natuurgebied van Staatsbosbeheer: Het Wijboschbroek.



In 2005 had Wijbosch 1200 inwoners.

Wijbosch is ontstaan vanuit een middeleeuwse kern die gelegen was op een overgang van hoog en droog naar laag en drassig. Tegenwoordig ligt het kerkdorp niet ver van Schijndel en ten zuiden ervan ligt een uitgestrekt bedrijventerrein.

Het dorp heeft veel groen, maar er zijn weinig voorzieningen. Aan de Wijboscherweg staat een langgevelboerderij die nog het jaartal 1826 draagt maar die sterk is gerenoveerd. Op het plantsoen voor de kerk bevindt zich een beeldje van de Vier Heemskinderen.

55. Direkt na bebouwde kom Li "Pastoor van Vroonhovenstraat"
56. Na bocht naar rechts 1^e Li "Martemanshurk"

Schaapskooi Schijndel is een schaapskooi die fungeert als trefpunt van waaruit wandelend en fietsend het Wijboschbroek en het Nationaal Landschap Het Groene Woud verkend kan worden. Rondom de kooi zijn diverse inheemse rassen te zien, zoals het Drents heideschaap, het Veluws heideschaap, het Mergellandschaap, Schoonebeker heideschaap, Zwartbleschaap en Kempisch heideschaap.

57. Einde Re "Steeg"
58. Weg vervolgen over brug
59. Einde Re "Heeswijkseweg" wordt "Baron v/d Bogaerdelaan"
60. "Heeswijk"
61. Wordt "Mgr. van Oorschotstraat"
62. Einde Re richting 'Vinkel' 
63. 1^e Li richting 'Vinkel 7' "Abdijstraat"
64. Wordt "Meerstraat"
65. Na brug 1^e Re "Zandkant" 
66. Einde Re "Heibloemsedijk"
67. Einde Li "Laageindsedijk" wordt "Koningsstraat"
68. "Loosbroek"

Loosbroek is een dorp in de provincie Noord-Brabant, gelegen in het Maasland (Noord-Brabant). Loosbroek behoort tot de gemeente Bernheze. Loosbroek heeft ongeveer 1200 inwoners.

Vóór de gemeentelijke herindeling van 1994 waarbij de gemeente Bernheze werd gevormd, was Loosbroek verdeeld over drie verschillende gemeenten: Nistelrode, Heesch en Heeswijk-Dinther.

69. Wordt "Schaapsdijk"
70. Einde Re "Dorpsstraat"
71. Na einde 'Loosbroek' 1^e Li richting Heesch 7 "Loosbroekseweg"
72. Li richting 'Heesch 5' "Langstraat" wordt "Aardenbaan"
73. Einde Re "Loosbroeksestraat"
74. Links aanhouden
75. Einde Re "Vinkelsestraat"
76. Wordt "Kruishoekstraat"
77. "Heesch"



Route OOCW 2011

Heesch is een plaats in de provincie Noord-Brabant. Oorspronkelijk was Heesch een zelfstandige gemeente. Sinds 1 januari 1994 maakt Heesch deel uit van de gemeente Bernheze welke bestaat uit de kernen Heesch, Heeswijk-Dinther, Loosbroek, Nistelrode en Vorstenbosch. In Heesch bevindt zich het gemeentehuis.

Heesch is gelegen ten zuiden van Oss, aan de zuidkant van de A59, tussen 's-Hertogenbosch en Nijmegen.

De naam "Heesch" is afkomstig van het Oudhoogduits "haisjo", dat "kreupelhout" betekent.

Het gebied waar Heesch ligt was al omstreeks 2000 v.Chr. bewoond (zie ook Vorstengraf (Oss)).

De oudste schriftelijke vermelding van Heesch stamt uit 1191. Hierin wordt melding gemaakt van de tienden van Heesch. Vóór 1298 was er al sprake van een gemeynt en op 18 oktober 1329 gaf Hertog Jan III van Brabant nog een groot complex gemeenschappelijke gronden uit. In 1364 was er sprake van een schepenbank.

78. Einde Re "Bosschebaan" (tankstation)

79. Ronde 2^e afslag " 't Dorp"

80. Voor 'Rabobank' Li blijft " 't Dorp"

81. Einde Li 

82. Ronde 2^e afslag **Let op fietsers en drempels**

83. Wordt "Graafsebaan" 

84. Ronde 1^e afslag

85. VKL Li ri Oss Oost

86. VKL recht door "Graafsebaan" / N329 (weg van de toekomst)

De Graafsebaan / Megensebaan (N329) aan de oostkant van de stad, van oudsher lokaal ook bekend als *de noord-zuid* is een zeer drukke weg die fungeert als aan-afvoerroute van knooppunt Paalgraven (A59/A50) van en naar Oss, Berghem, Macharen, Haren en Megen en tussen deze kernen onderling. Op de weg zit ook veel vrachtverkeer, vanwege de diverse bedrijventerreinen die aan de weg liggen. Verder zit er een gedeelte lokaal verkeer op van/naar de N324, richting o.a. Schaijk, Grave en de Middenpeelweg. In de afgelopen jaren zijn er op de Graafsebaan veel ongelukken gebeurd, zowel op de lange rechte stukken als op de drukke kruisingen. Tevens heeft de weg te maken met overbelasting en lange wachttijden bij de diverse verkeerslichten en de spoorwegovergang. Deze weg wordt in de komende jaren door de gemeente Oss en de provincie Noord-Brabant gereconstrueerd tot "de weg van de toekomst", waarbij de doorstroming en de veiligheid moeten verbeteren voor zowel gemotoriseerd verkeer

als fietsverkeer, en er veel ruimte is om innovatieve concepten zoals LED-verlichting toe te passen.

87. VKL recht door "Graafsebaan"

88. VKL Li "Gasstraat Oost"

89. Ronde 2^e afslag "Gasstraat Oost" wordt "Industrielaan"

90. In bocht naar Li recht door verkeerssluis rijden blijft "Industrielaan"

91. Ronde 2^e afslag "Titus Brandsmalaan"

92. VRW Re "Nieuwe Hescheweg"

93. VKL recht door wordt "Molenstraat"

94. VKL recht door

95. Spoor oversteken

96. VKL recht door

97. Einde Re aanhouden "Carmelietenstraat"

98. 2^e Re "Hooghuisstraat"

99. VKL Li "Oostwal"

100. VKL Li "Singel 40-45"

101. Ronde 3^e afslag "Eikenboomgaard"

102. Einde route aanwijzingen van verkeersregelaars opvolgen.

Foto's en info kunt u terugvinden op www.oocw.nl.

Wij hopen dat u genoten heeft van de 12^e editie van Oss on Classic Wheels en hopen u terug te zien in 2012